0.5898289 -72.7326737
cG13743
Río Tronador
Río Tronador
Layers
2D

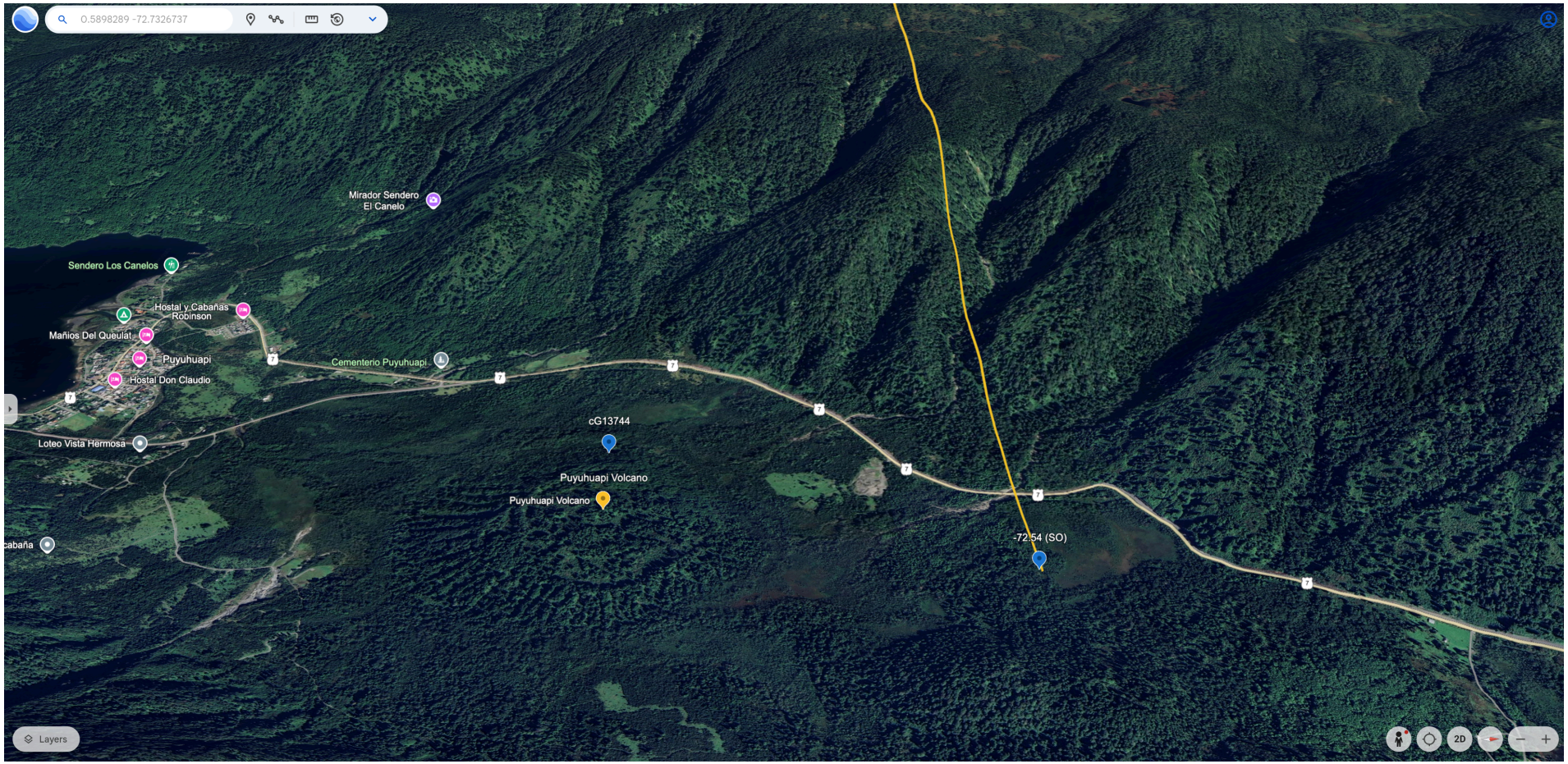
0.5898289 -72.7326737
Mirador Sendero El Canelo
Sendero Los Canelos
Hostal y Cabañas Robinson
Mañios Del Queulat
Puyuhuapi
Hostal Don Claudio
Cementerio Puyuhuapi
Loteo Vista Hermosa
cG13744
Puyuhuapi Volcano
Puyuhuapi Volcano
-72.54 (SO)
Layers
2D

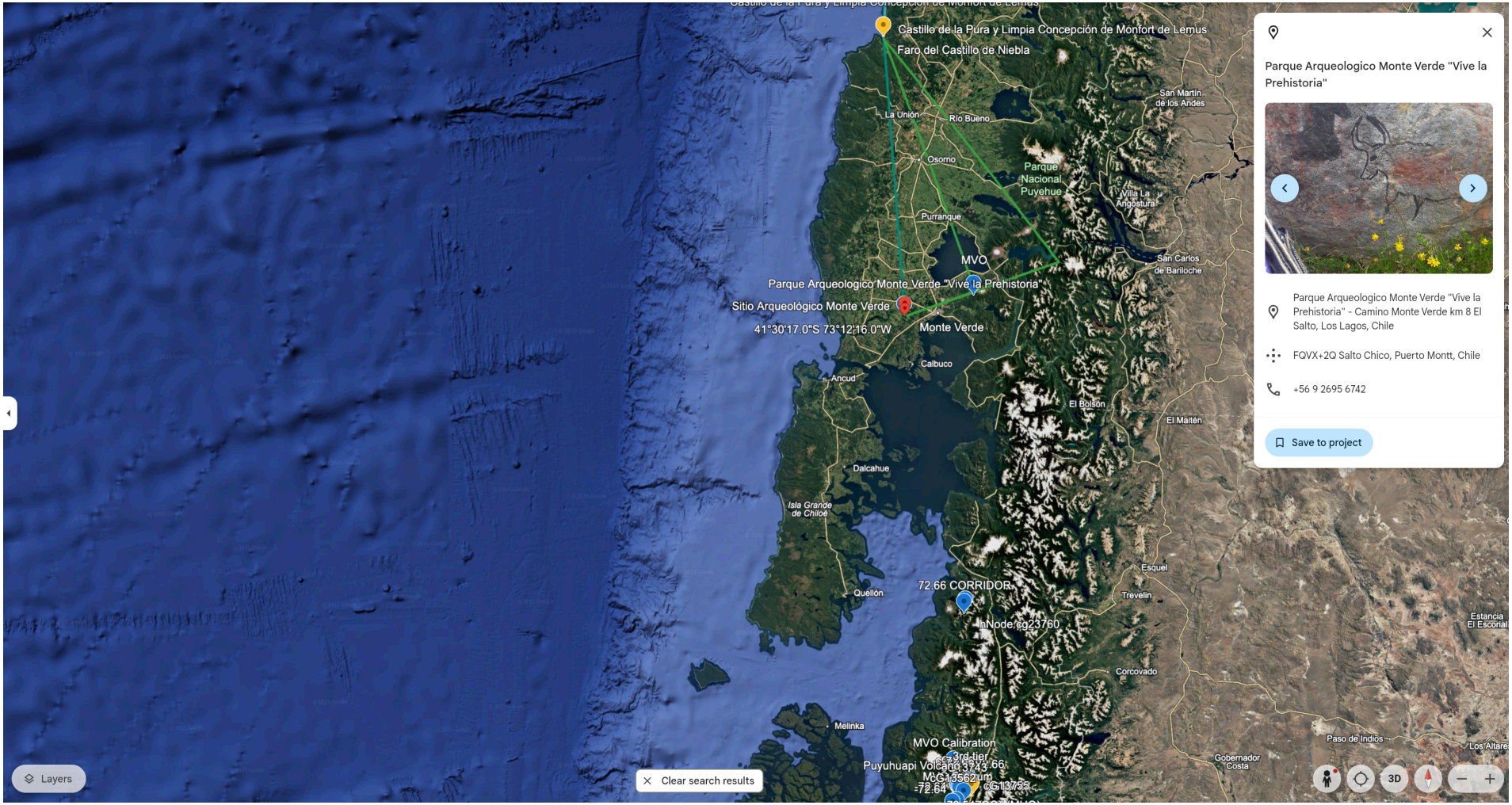
Castillo de la Pura y Limpia Concepción de Monfort de Lemus
Faro del Castillo de Niebla
La Unión
Río Bueno
San Martín de los Andes
Osorno
Parque Nacional Puyehue
Villa La Angostura
Purranque
MVO
San Carlos de Bariloche
Parque Arqueologico Monte Verde "Vive la Prehistoria"
Sitio Arqueológico Monte Verde
41°30'17.0"S 73°12'16.0"W
Monte Verde
Calbuco
Ancud
El Bolsón
El Maitén
Dalcahue
Isla Grande de Chiloé
Esquel
Quellón
72.66 CORRIDOR
Trevelin
InNode.cg23760
Estancia El Escorial
Corcovado
Melinka
MVO Calibration
Puyuhuapi Volcano 3743
Gobernador Costa
Paso de Indios
Los Altares
Parque Arqueologico Monte Verde "Vive la Prehistoria"
Parque Arqueologico Monte Verde "Vive la Prehistoria" - Camino Monte Verde km 8 El Salto, Los Lagos, Chile
FQVX+2Q Salto Chico, Puerto Montt, Chile
+56 9 2695 6742
Save to project
Layers
Clear search results
3D

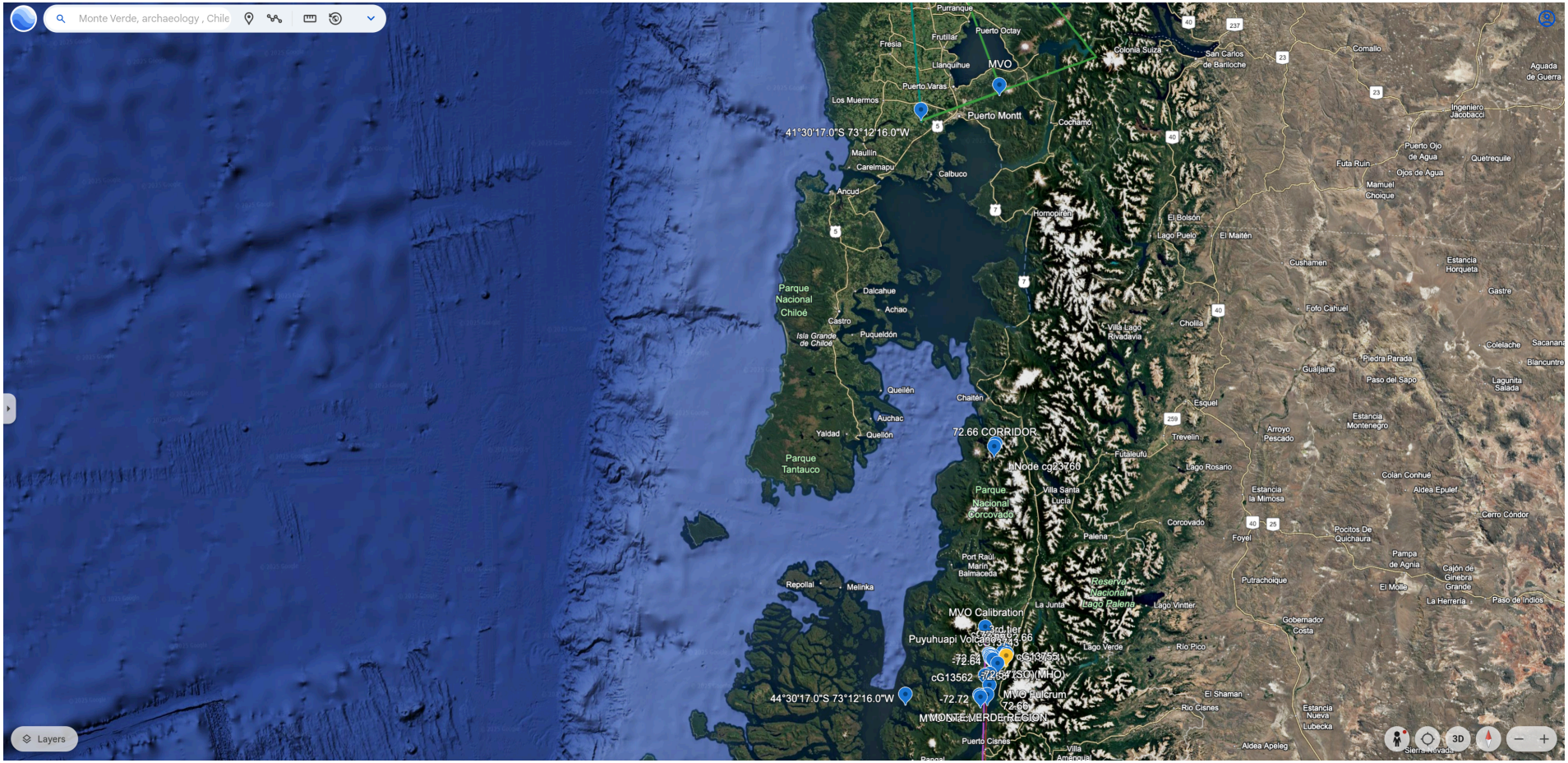
Monte Verde, archaeology , Chile
Layers
MVO
Puerto Montt
41°30'17.0"S 73°12'16.0"W
Parque Nacional Chiloé
Parque Tantauco
72.66 CORRIDOR
Parque Nacional Corcovado
MVO Calibration
Puyuhuapi Volcano
cG13562
MVO Fulcrum
MONTE VERDE REGION
44°30'17.0"S 73°12'16.0"W
Purranque
Puerto Octay
Frutillar
Fresia
Llanquihue
Puerto Varas
Los Muermos
Maullín
Carelmapu
Calbuco
Ancud
Cochamó
Hornopirén
Dalcahue
Achao
Castro
Isla Grande de Chiloé
Puqueldón
Queilén
Auchac
Yaldad
Quellón
Chaitén
Villa Lago Rivadavia
Cholila
El Bolsón
Lago Puelo
El Maitén
Cushamen
Esquel
Trevelin
Futaleufú
Lago Rosario
Villa Santa Lucía
Corcovado
Palena
Port Raúl Marín Balmaceda
Repollal
Melinka
La Junta
Lago Vintter
Lago Verde
Río Pico
Puerto Cisnes
Villa Amengual
Colonia Suiza
San Carlos de Bariloche
Comallo
Aguada de Guerra
Ingeniero Jacobacci
Puerto Ojo de Agua
Ojos de Agua
Futa Ruin
Quetrequile
Mamuel Choique
Estancia Horqueta
Gastre
Fofo Cahuel
Colelache
Sacanana
Blancuntre
Piedra Parada
Paso del Sapo
Gualjaina
Lagunita Salada
Estancia Montenegro
Arroyo Pescado
Colan Conhué
Aldea Epulef
Estancia la Mimosa
Cerro Cóndor
Pocitos De Quichaura
Foyel
Pampa de Agnia
Cajón de Ginebra Grande
El Molle
La Herrería
Paso de Indios
Putrachoique
Gobernador Costa
El Shaman
Río Cisnes
Estancia Nueva Lubecka
Aldea Apeleg
Sierra Nevada
3D

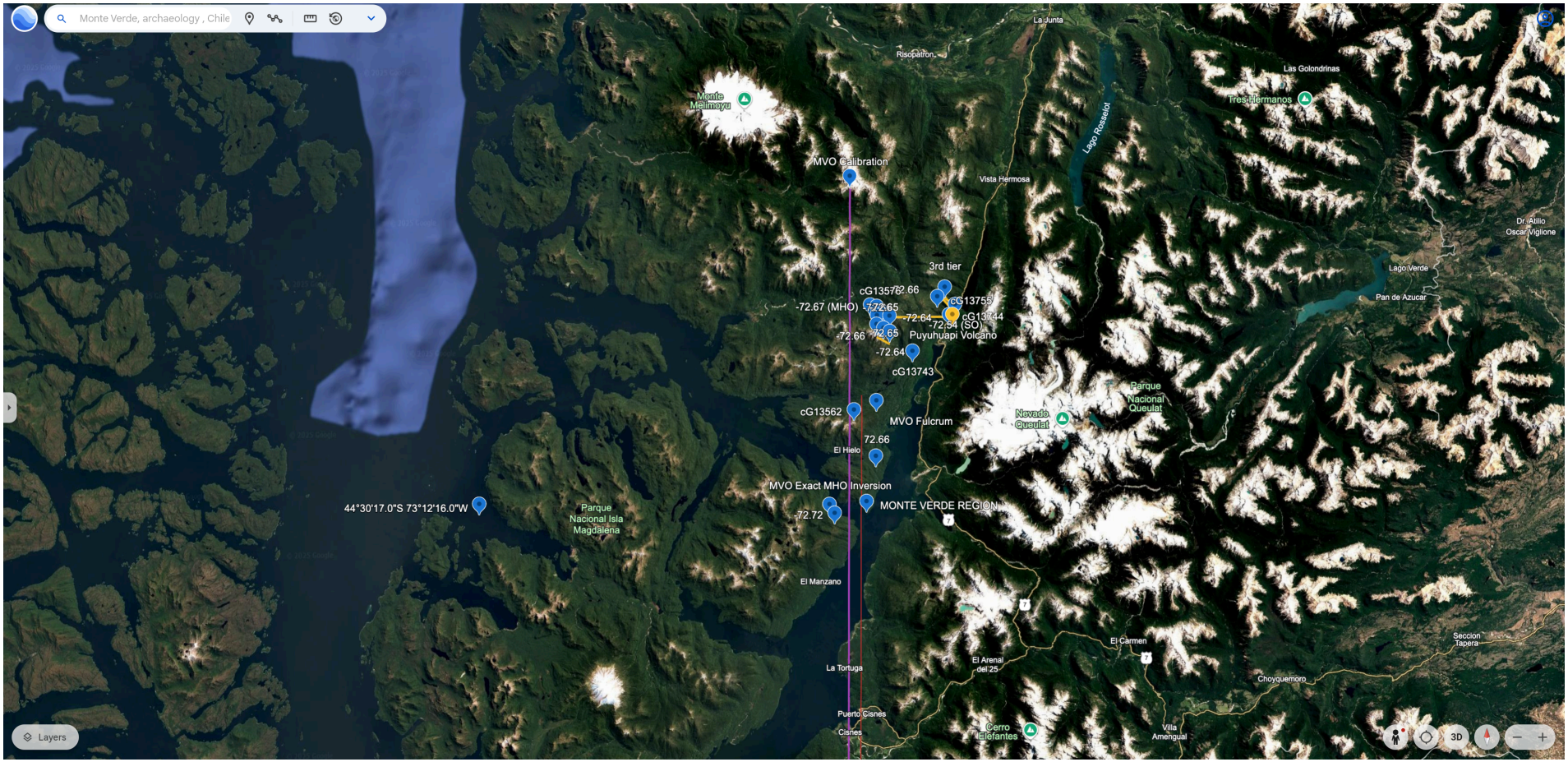
Monte Verde, archaeology , Chile
La Junta
Risopatron
Las Golondrinas
Tres Hermanos
Monte Melimoyu
Lago Roselot
MVO Calibration
Vista Hermosa
Dr. Atilio Oscar Viglione
3rd tier
Lago Verde
Pan de Azucar
cG13576
72.66
cG13755
-72.67 (MHO)
-72.65
-72.64
cG13744
-72.54 (SO)
-72.66
-72.65
Puyuhuapi Volcano
-72.64
cG13743
Parque Nacional Queulat
cG13562
MVO Fulcrum
Nevado Queulat
72.66
El Hielo
MVO Exact MHO Inversion
44°30'17.0"S 73°12'16.0"W
Parque Nacional Isla Magdalena
MONTE VERDE REGION
-72.72
El Manzano
El Carmen
Seccion Tapera
La Tortuga
El Arenal del 25
Choyquemoro
Puerto Cisnes
Cisnes
Cerro Elefantes
Villa Amengual
Layers
3D